

# APAISEMENT DE LA CIRCULATION

COMMUNE DE MARSAT - Sécurisation Entrée Est de l'agglomération  
sur la Route de Clermont et l'accès au cimetière communal (RD 405)

Réunion publique - 14 septembre 2023



# SYNTHESE DU PLAN D'APAISEMENT DE LA CIRCULATION CEREMA 2022

- Vitesse non adaptée, principalement sur les RD ;
- Manque de continuité de cheminement piéton (pose problème sur les RD, pas forcément ailleurs) ;
  - Problématique du stationnement dans le cœur du bourg (stationnement au détriment des piétons – offre/demande)
  - Mauvaise lisibilité des sens de circulation
  - Manque de visibilité dans plusieurs carrefours

## RAPPEL DES PISTES DE SOLUTION

Travailler sur la **hiérarchisation de la voirie** :  
différentes zones pour différentes fonctions

Travailler sur le **traitement des différentes zones**, et notamment leurs entrées pour les rendre lisibles

Travailler sur quelques **points particuliers**  
Carrefour de la place Bachaud  
Zone étroite de la route de St-Genest

**Clarifier les sens de circulation** et les indiquer

# RAPPEL : ETAT DES LIEUX ET PROPOSITIONS POUR LA ROUTE DE CLERMONT



Entrée d'agglomération cohérente avec le bâti, même s'il est diffus sur 100 mètres mais qui pourrait être plus marquée : pas de trottoirs (accotements revêtus), marquage axial

## Proposition :

- Zone limitée à 70 km/h en amont
- Trottoirs depuis l'entrée d'agglomération : au moins du côté cimetière, 1,4m libre de tout obstacle
  - Limiter la largeur de voie à 5m ou 5,5m
- Possibilité d'aménager du stationnement au niveau de l'entrée du cimetière
- Rétrécissement fort de la chaussée en entrée d'agglomération (écluse double ?)



# AMENAGEMENTS SUR ROUTE DE CLERMONT



## Mise en place des aménagements

**RDV TECHNIQUES SUR SITE** avec les services du Département

**TEST** : installation de deux écluses doubles (une section à une voie et à double sens de circulation) et relevé de vitesse du 16 mars jusqu'au 25 mars 2023

**ADAPTATION** : Suite retour de marsadaires, retrait en cours de test d'une des deux écluses installée

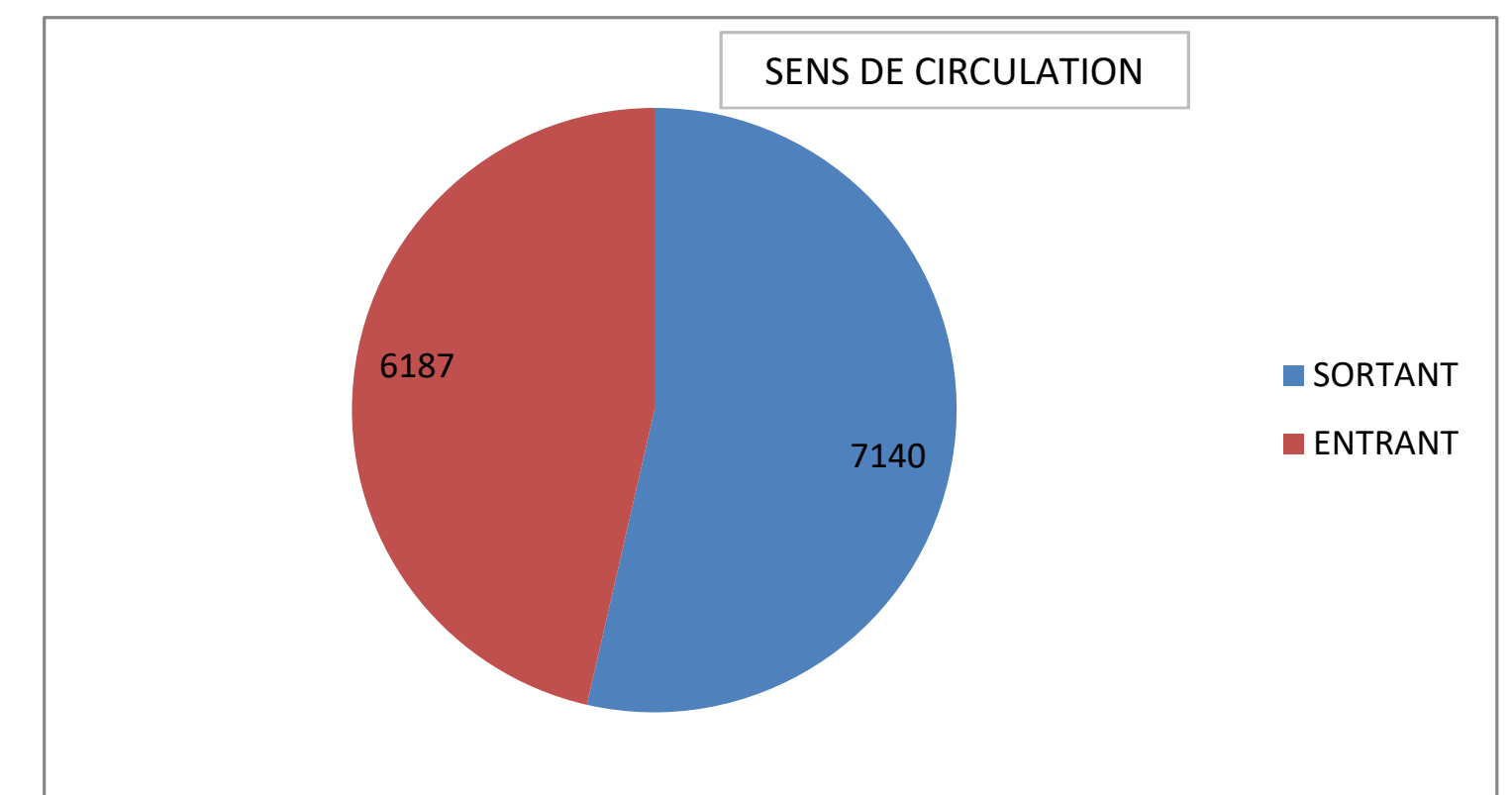
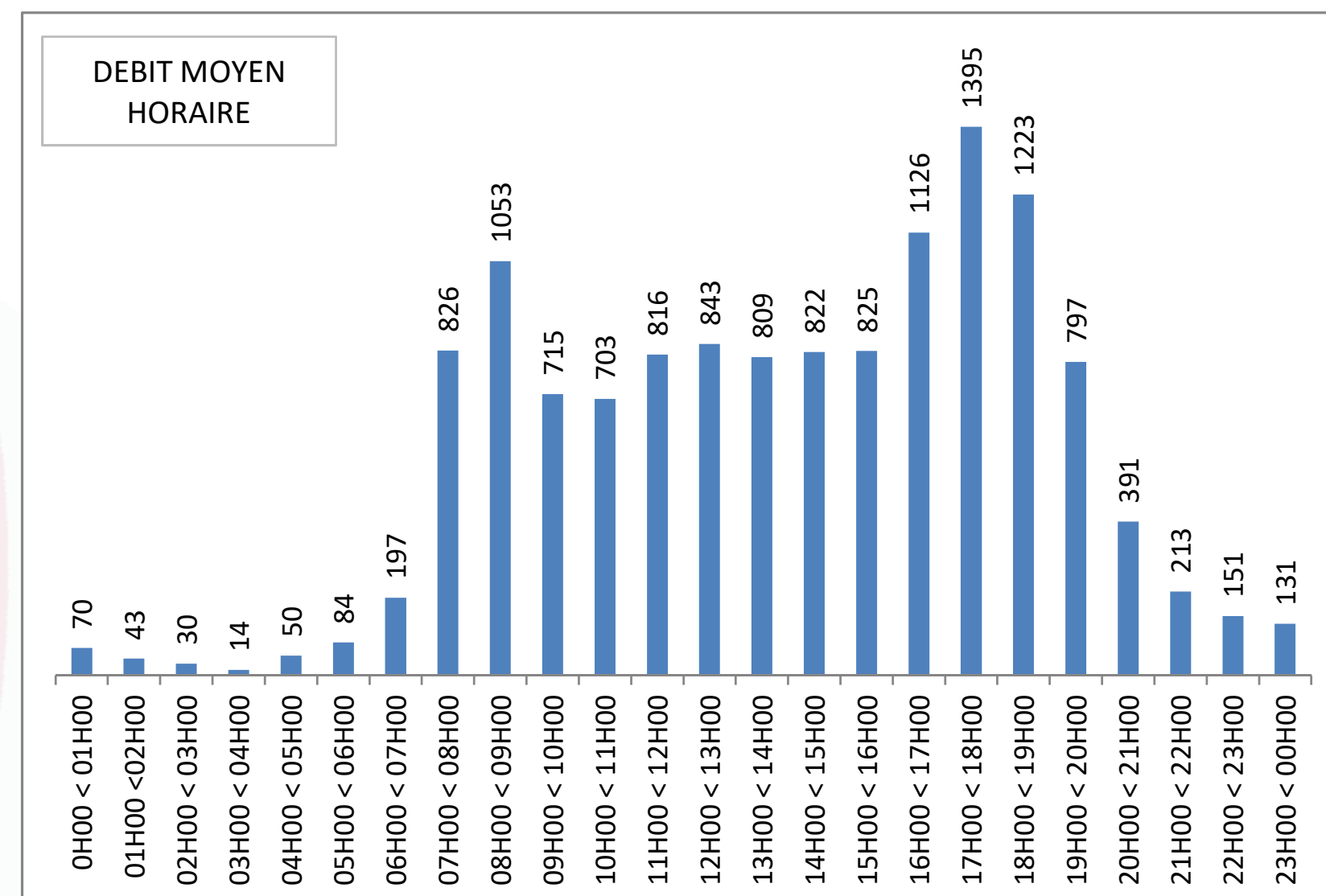
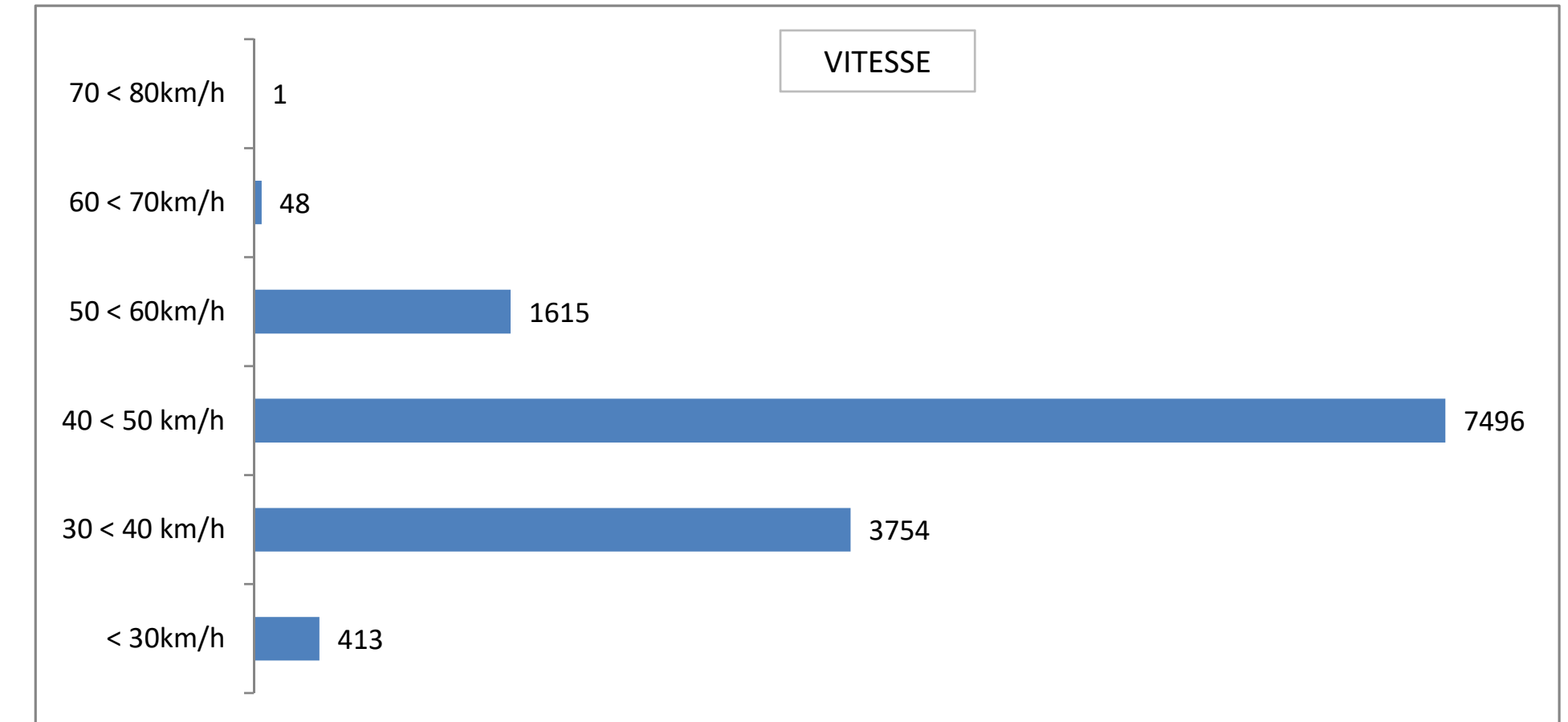
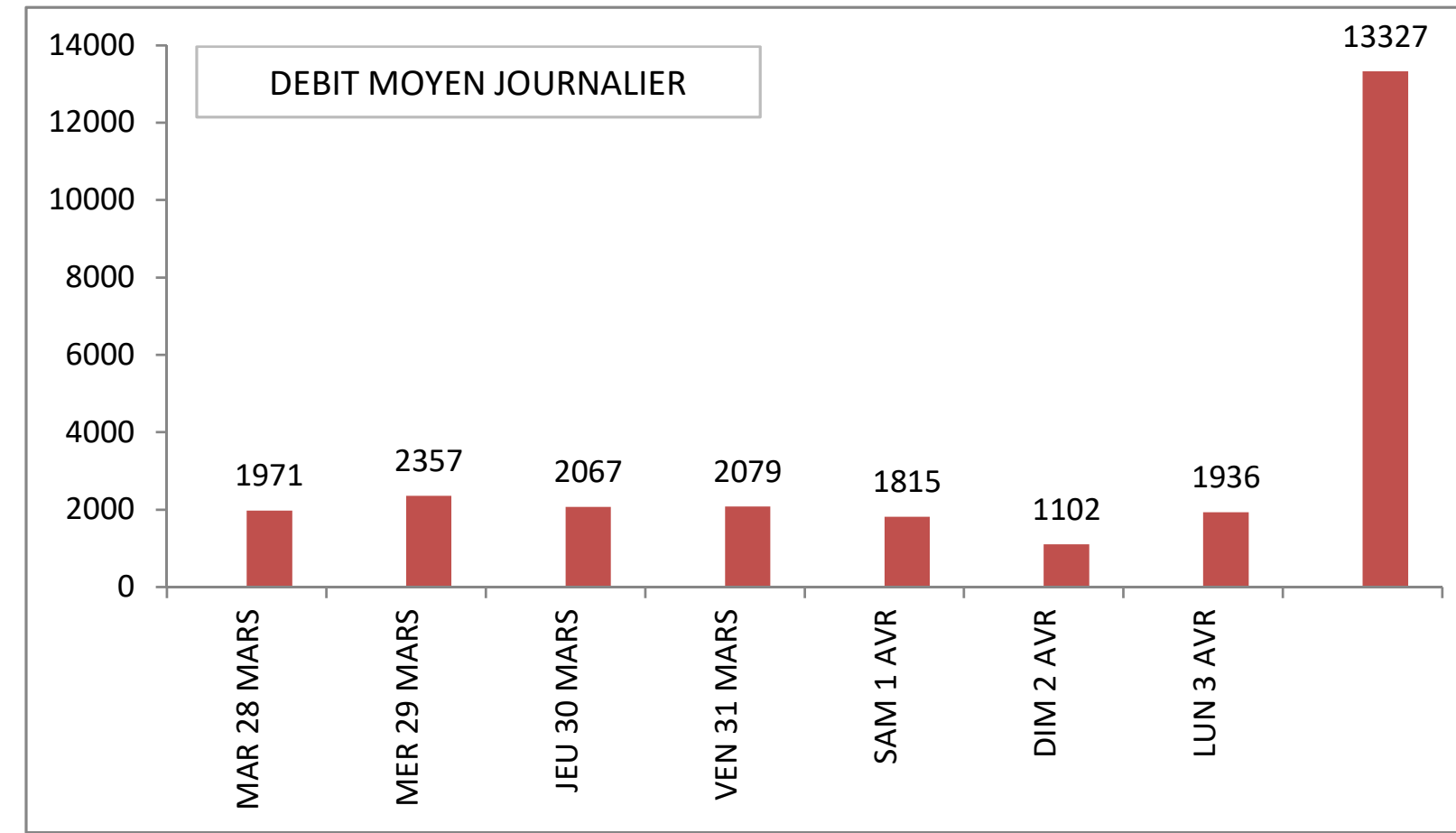
**RETOUR** des relevés de vitesse : L'écluse à l'entrée de l'agglomération permet de limiter davantage la vitesse

**ECHANGES** équipe municipale : Demande à interroger le département sur la mise en oeuvre d'un plateau surélevé

**RDV TECHNIQUES SUR SITE** et instruction du dossier (devis, demande de subvention...)

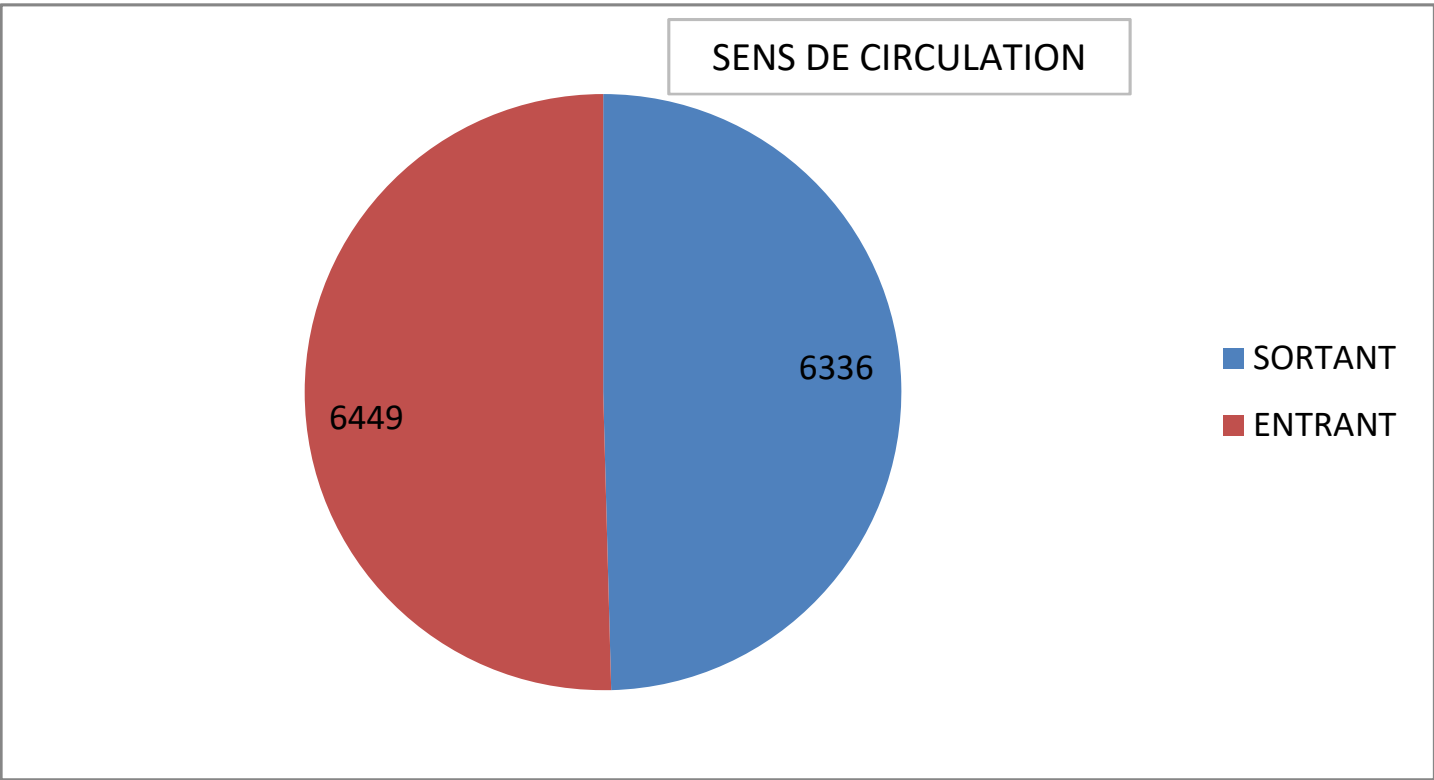
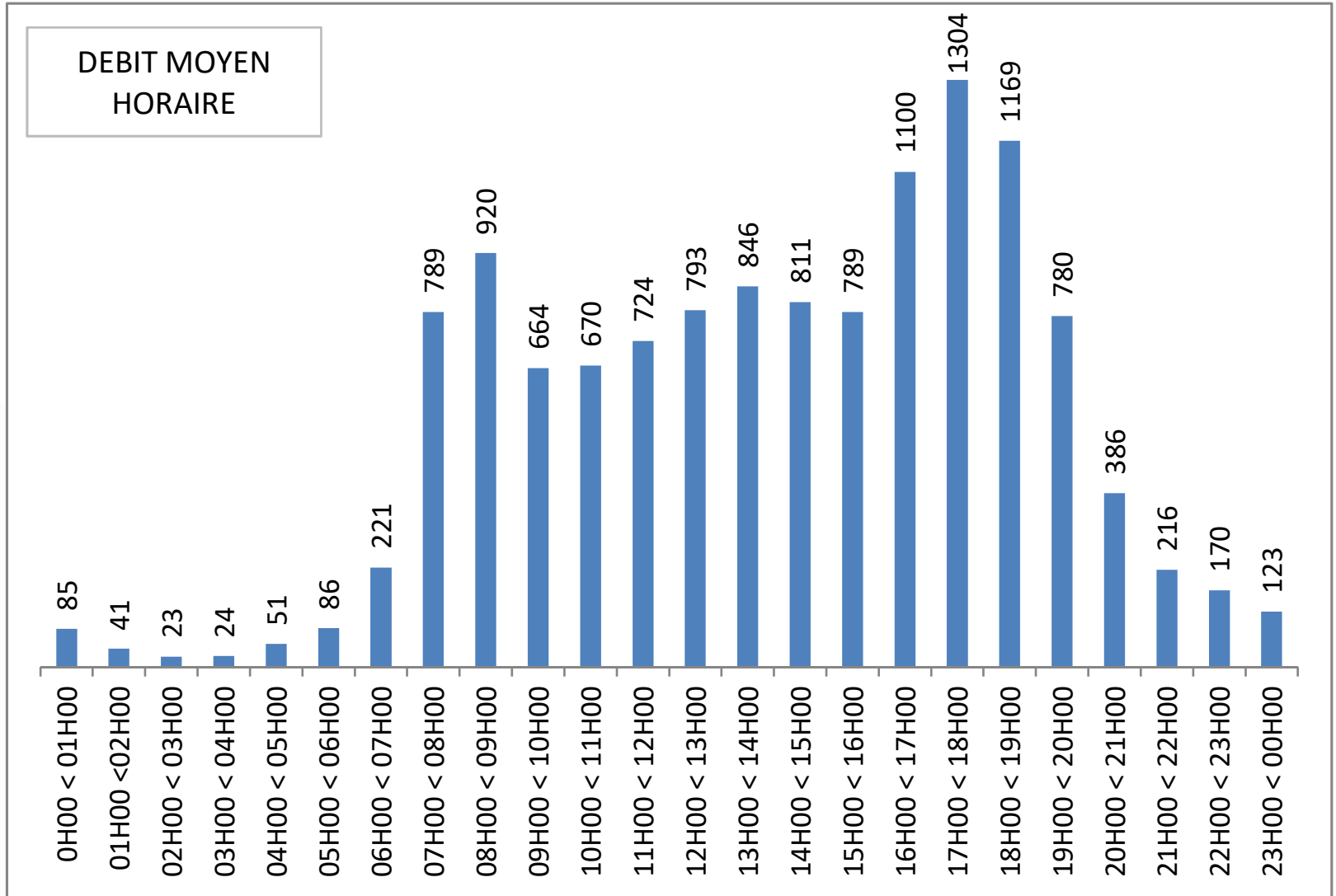
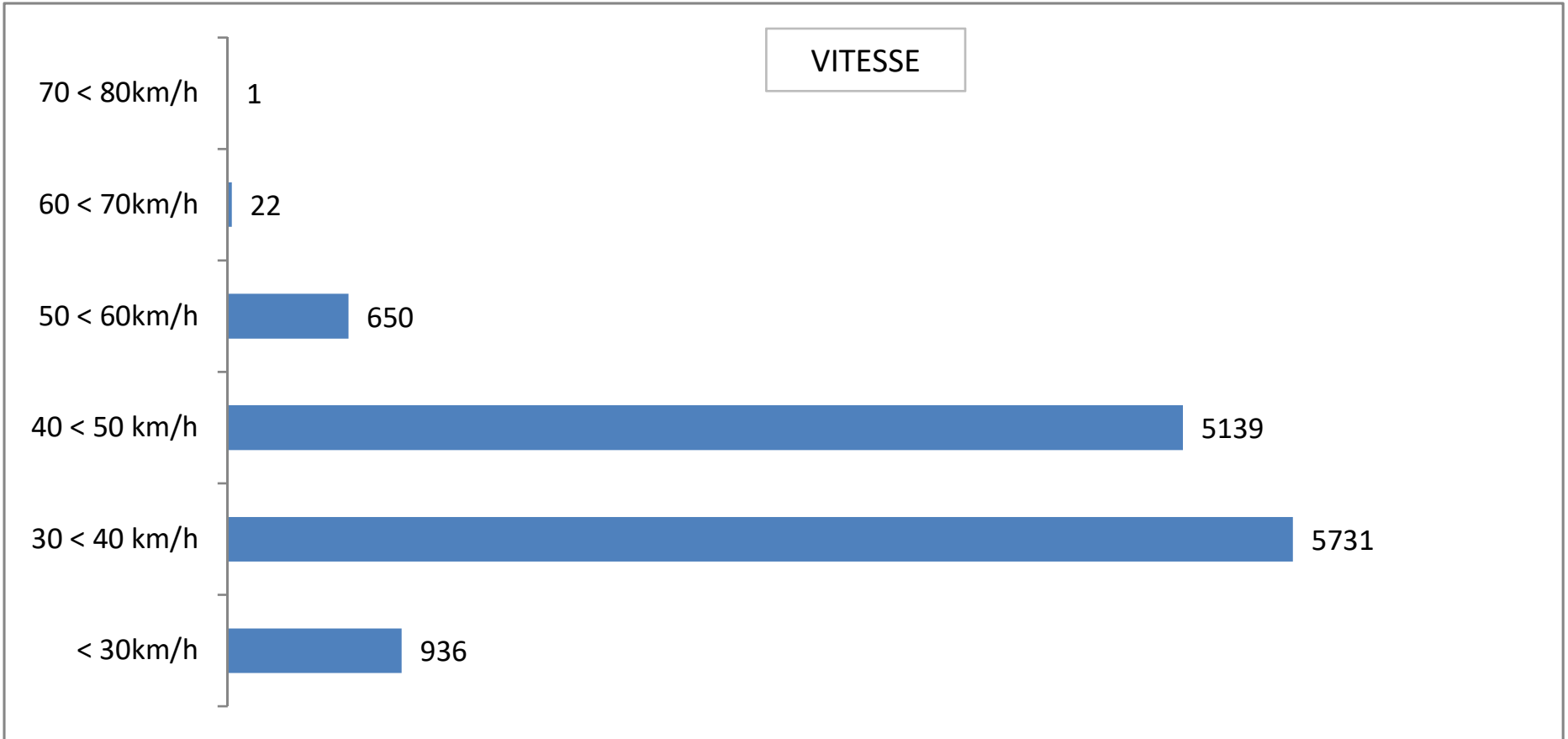
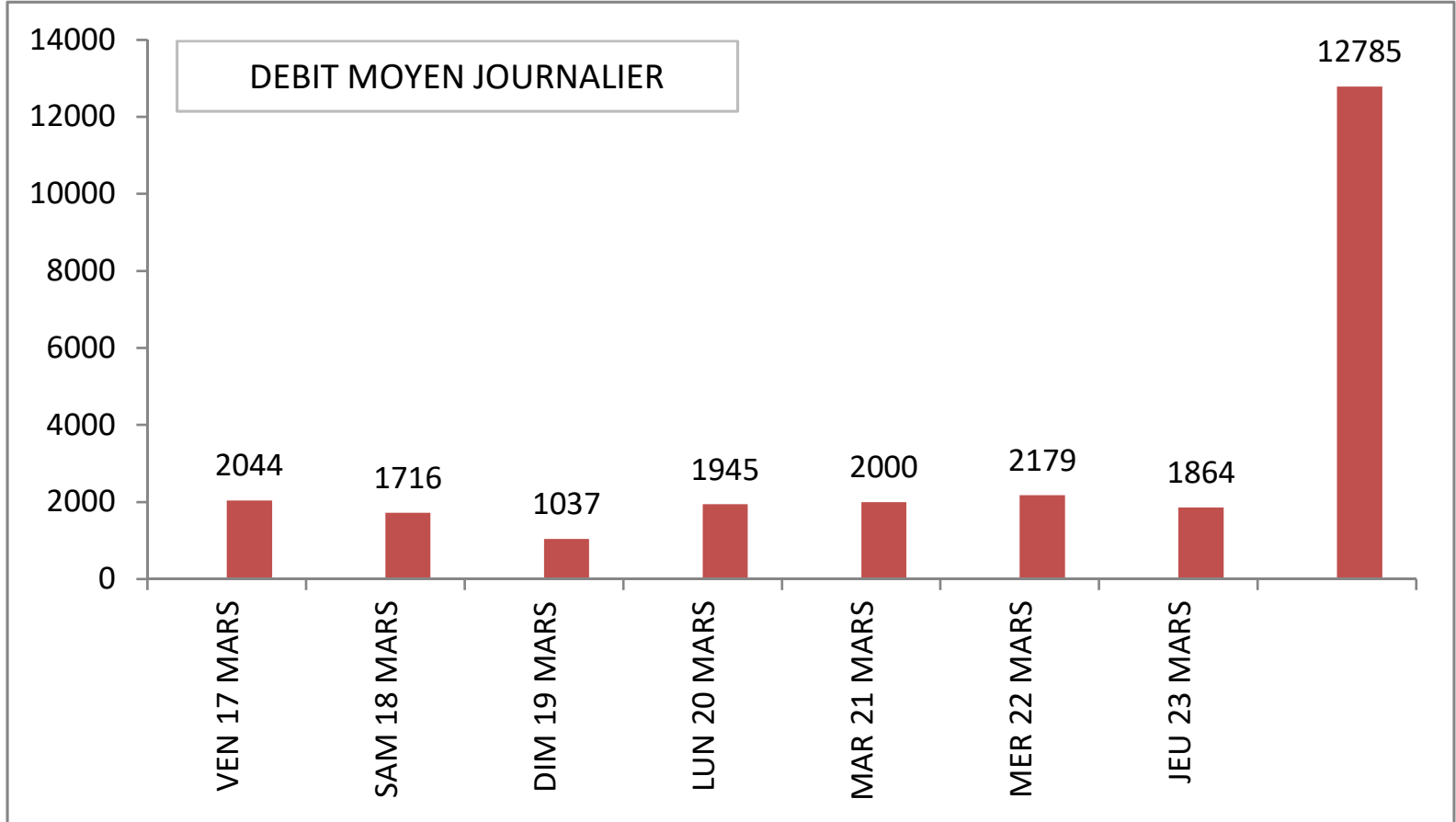
# RELEVÉS DE VITESSE pendant la phase de test Sans chicane

## RD 405 (sans chicane)



RD 405 (avec chicanes)

RELEVÉS DE VITESSE pendant la phase de test Avec chicane





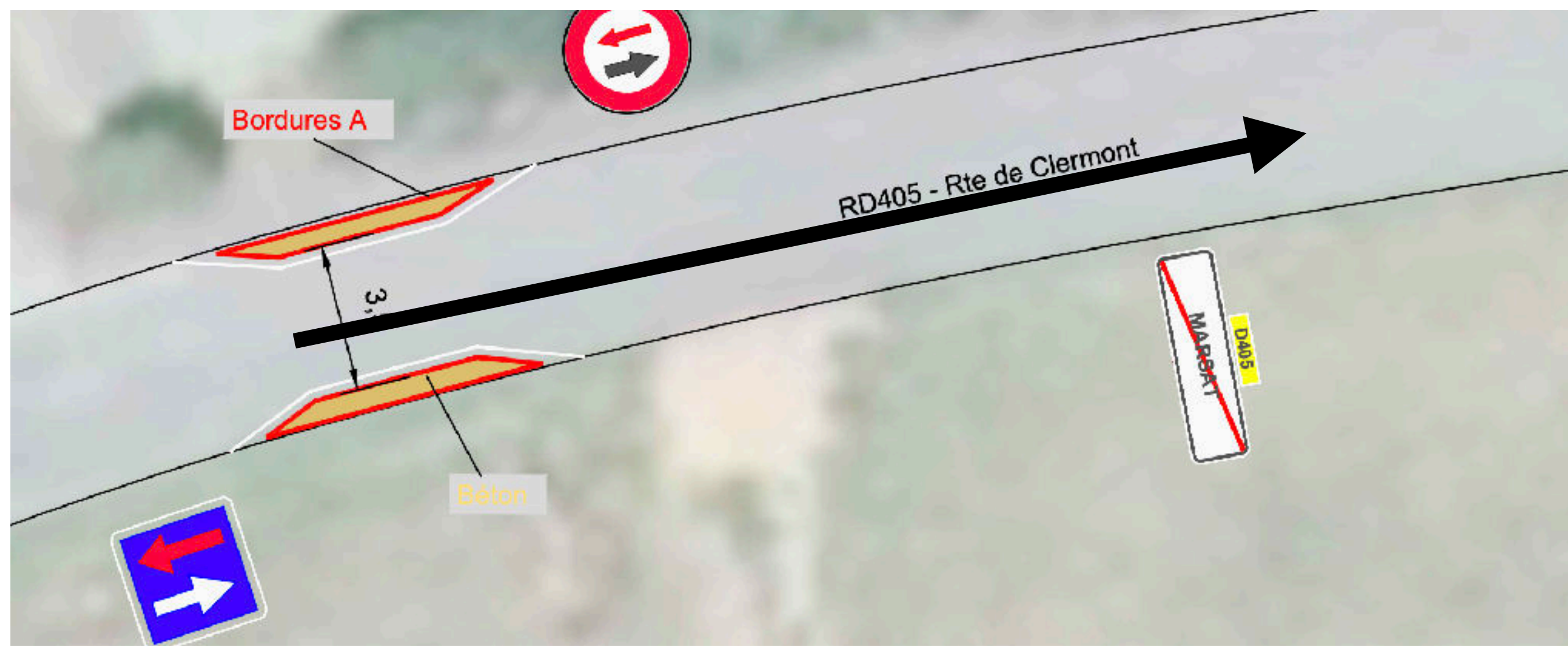
LIMITATION de la vitesse à  
70 Km/h avant l'entrée de  
l'agglomération - EN COURS

INSTALLATION d'une une écluse  
simple en entrée d'agglomération,  
permettant de réduire la vitesse des  
véhicules.

**FIN SEPTEMBRE 2023**

REALISATION d'un plateau surélevé  
au niveau du carrefour avec la rue du  
Soleil Levant et de créer un  
cheminement piéton reliant le bourg  
à l'entrée du cimetière.

**FIN SEPTEMBRE 2023**





# CHOIX PRESTATAIRE ET FINANCEMENT

- > **Information** en commission municipale du 11 mai 2023
- > **Validation** de la demande d'amende de police en Conseil municipal du 22 mai 2023
- > Passage au Conseil municipal du 19 septembre 2023 : Choix prestataire et financement

ESTIMATION DU COÛT  
Travaux : 51 820 € HT  
Subvention : 7 500 € HT  
TOTAL HT : 44 320 € HT





# INFORMATION ZONE DE RENCONTRE

Création d'une zone de rencontre route  
de Saint Genès l'Enfant

**Rétrécissement de la route de Saint Genès  
l'Enfant** : Création d'une zone de rencontre.

Suite à un accident de piéton qui s'est  
produit au mois de juin à cet endroit.

Afin de sécuriser au plus vite les piétons, la  
décision a été prise de sécuriser la chaussée  
dès le mois de juillet en installant la  
signalisation « zone de rencontre » entre le  
croisement du chemin des Batignolles et la  
place Bachaud.





# AMENAGEMENTS À VENIR 2024

Création d'une zone de rencontre Rue des Cascades et Grand Rue ?

**Vos avis...**

Création d'un Chaussidou (chaussée à voie centrale banalisée) Rue Jean-Baptiste Métayer ?

**Vos avis...**





**Merci de votre attention :)**